






Mapa do celów projektowych
Skala 1:500

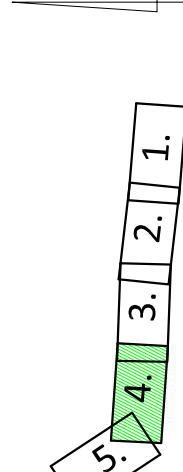
Gmina Górzno
obwód Miesiaczkowo


OŚWIADCZENIE:
Wydruk mapy elektronicznej zgodny z mapą do celów projektowych
zweryfikowaną w PODGiK w Brodnicy
pod nr GG.6640.1.203.2021_2 z dnia 12.03.2021r.

nijsza mapa spełnia kryteria określone w Rozporządzeniu MGPIB
dn. 21.02.1995r. oraz Rozporządzenia MSWiA z dnia 09.11.2011r.
i służy jako mapa do celów projektowych

OZNACZENIA (LEGENDA):

	proj. jezdnia - naw. z betonu asfaltowego	proj. rura ochronna na kable teletech.
	proj. pobocze z k. lam. stab. mech. 15cm szer. 0,75m	
	proj. krawężń jezdnii	
	spadki poprzeczne	
	granica działki	



 PRACOWNIA PROJEKTOWA "dib"
tłukasz Zielinski
14-200 Iława, Działny 49
tel. 607-111-581, e-mail: dibprojekty@wp.pl
NIP 744-150-70-22, REGON 281598070

[illegible]